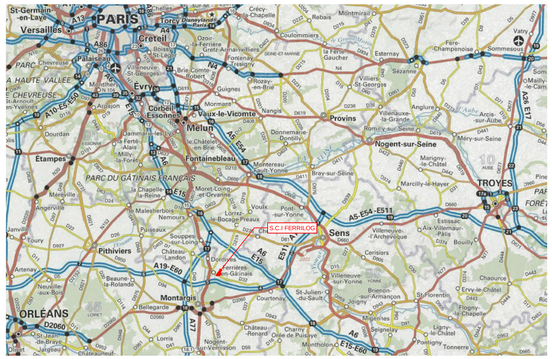


EXTRAIT CARTE IGN - Ville - 1 : 500 000ème

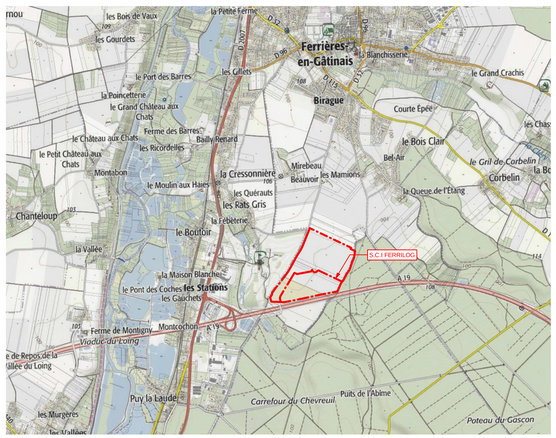


EXTRAIT CARTE IGN - Quartier - 1 : 20 000ème

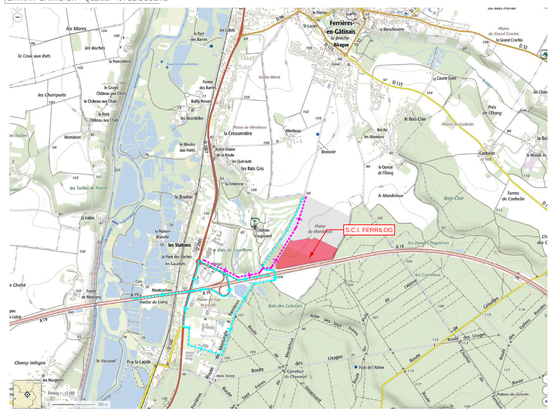


LEGENDE ACCES PROJET :

- ACCES EXISTANT
- ACCES PROJETE

- PERMETRE ZAC
- PROJET S.C.I. VAILOG FRANCE

EXTRAIT CARTE IGN -Tracé - 1 : 500 000ème

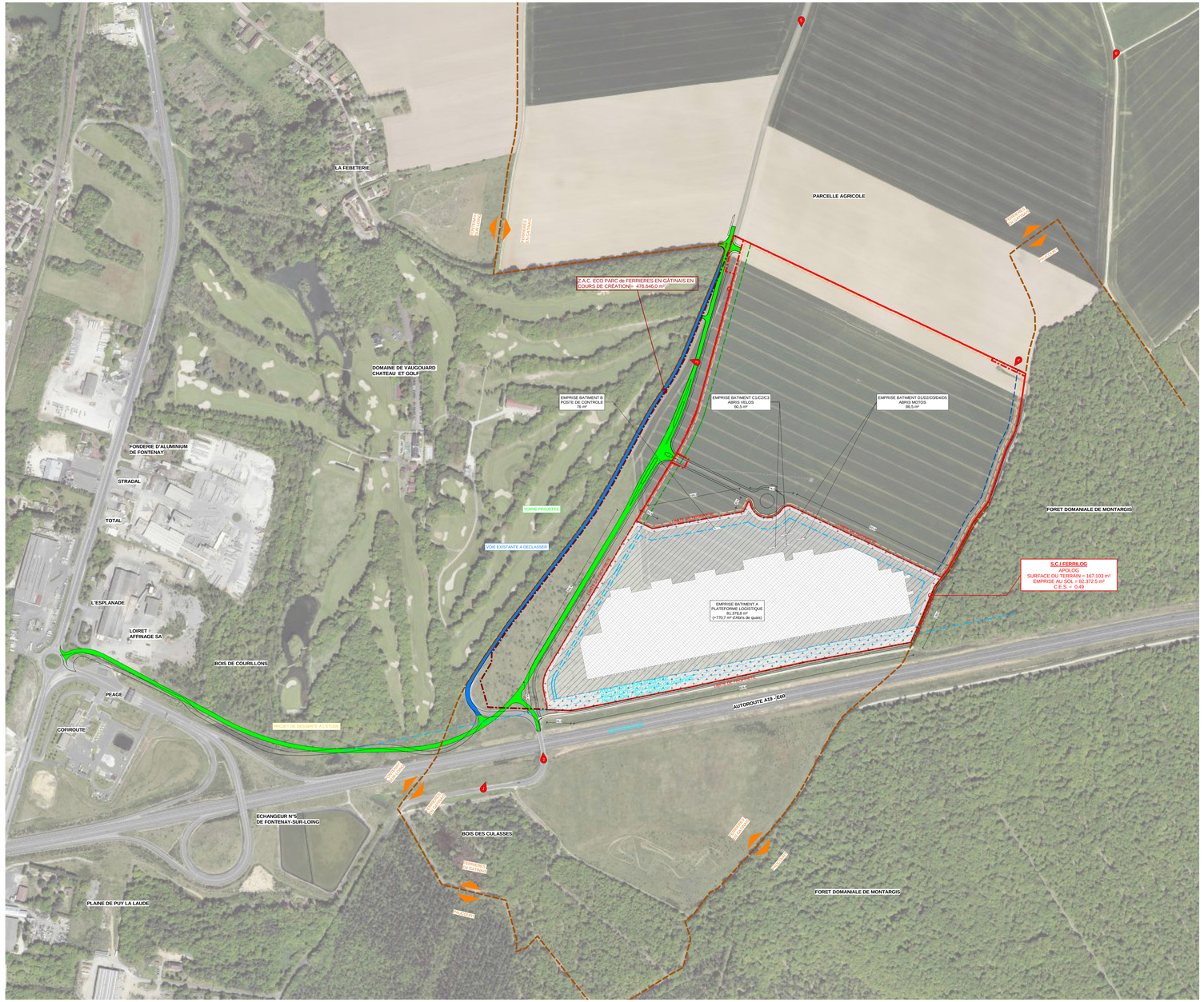


PLAN DU TERRAIN - 1 / 2500ème

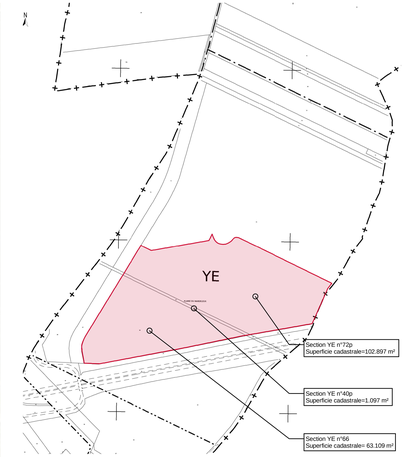


PLAN CADASTRAL - 1 / 5000ème

LEGENDE :

- MARGE DE RECUL
  ZONE NON CONSTRUCTIBLE
- ZONE CONSTRUCTIBLE
- POINTS DE VUES DU REPERAGE PHOTOGRAPHIQUE (cf cahier "III-PROJET ARCHITECTURAL")

NOMS DES BATIMENTS & IMPLANTATIONS ALTIMETRIQUES :

| | |
|---|---|
| - BATIMENT A : PLATE-FORME LOGISTIQUE | ± 0,00 = 102,43 NGF |
| - BATIMENT B : POSTE DE CONTROLE | ± 0,00 = 100,14 NGF |
| - BATIMENT C1 & C2 : ABRIS DEUX ROUES - VELOS | ± 0,00 = 102,20 NGF |
| - BATIMENT D1 & D2 : ABRIS DEUX ROUES - MOTOS | ± 0,00 = 102,00 NGF |

IMPLANTATION ALTIMETRIQUE DE REFERENCE ± 0,00 = 102,43 NGF

# PLAN DE SITUATION & PLAN DU TERRAIN

- V05 -

PIECE PC01

| | |
|---|---|
| I265 | 01 |
| CAO : VLL/AM | Ech : Variées |
| | Revit 2022 |

I265-V-0-GENERAL-CENTRAL.rvt

S.C.I. FERRILOG
PROJET APOLOG
CONSTRUCTION D'UNE PLATEFORME LOGISTIQUE
ZAC ECO PARC DE FERRIERES-EN-GATINAIS
45220 FERRIERES-EN-GATINAIS

DEMANDE DE PERMIS DE CONSTRUIRE
21 AVRIL 2026


ARCHI-FACTORY
Espace du Tier - 13 Boulevard Jean Monnet
56260 LARMOR-PLAGE / FRANCE
S.A.R.L. d'Architecture au Capital de 10 000 Euros
R.C.S. LORIENT 522 021 370 - N° de Gestion 2010 B 449
Inscrite à l'ordre des Architectes sous le numéro national 21 0070
Tableau Régional de l'Ordre des Architectes de Bretagne 1m027 022

DEMANDEUR
S.C.I. FERRILOG
17, Rue Archimède
33700 MERIGNAC
+33 (0)6 65 36 03 94
jf.loubet@vallimmo-groupe.fr

ASSSTANT MAITRE D'OUVRAGE
S.C.I. VAILOG FRANCE
25, Rue Brunel
75017 PARIS
+33 (0)6 76 77 65 38
alexandre.benaiba@segro.com

ARCHITECTE
S.A.R.L. d'architecture ARCHI-FACTORY
Espace du Tier
13, Boulevard Jean Monnet
56260 LARMOR-PLAGE
+33 (0)2 97 35 08 80
Contact@archi-factory.eu